















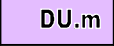
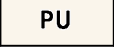
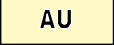












**LEGENDA:**

-  HRANICE ŘEŠENÉHO ÚZEMÍ
-  HRANICE ZASTAVĚNÉHO ÚZEMÍ (vymezeno k 1.8.2025)
-  HRANICE ZASTAVITELNÝCH PLOCH
-  HRANICE PLOCH ZMĚN V KRAJINĚ

**PLOCHY S ROZDLÍLNÝM ZPŮSOBEM VYUŽITÍ**


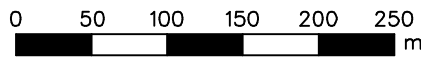
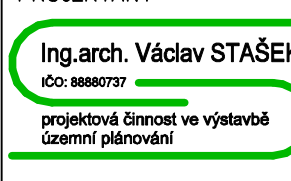
- | STABILIZOVANÉ   | NÁVRH   | ÚZEMNÍ REZERVA  |   |
|---|---|---|---|
|  |  |   | SMÍŠENÉ OBYTNÉ VŠEOBECNÉ                        |
|  |  |  | BYDLENÍ VŠEOBECNÉ                               |
|  |   |   | REKREACE VŠEOBECNÁ                              |
|   |   |  | REKREACE NA ODECHOVÝCH PLOCHÁCH                 |
|  |   |   | OBČANSKÉ VYBAVENÍ VŠEOBECNÉ                     |
|  |   |   | OBČANSKÉ VYBAVENÍ SPORT – KYNOLOGIE             |
|  |   |   | SMÍŠENÉ VÝROBNÍ VŠEOBECNÉ                       |
|  |   |   | TECHNICKÁ INFRASTRUKTURA VŠEOBECNÁ              |
|  |   |   | DOPRAVA SILNIČNÍ                                |
|  |   |   | DOPRAVA VŠEOBECNÁ – MÍSTNÍ A ÚČELOVÉ KOMUNIKACE |
|  |   |   | VEŘEJNÁ PROSTRANSTVÍ VŠEOBECNÁ                  |
|  |   |   | ZEMĚDĚLSKÉ VŠEOBECNÉ                            |
|  |   |   | LESNÍ VŠEOBECNÉ                                 |
|  |   |   | PŘÍRODNÍ VŠEOBECNÉ                              |
|  |   |   | ZELEŇ KRAJINNÁ                                  |
|  |   |   | VODNÍ A VODOHOSPODÁŘSKÉ VŠEOBECNÉ               |
|  |   |   | TRASY VODOTEČÍ/ZATRUBNĚNÝCH VODOTEČÍ            |

**PŘEKRYVNÁ ZNAČENÍ**

- | STAV  | NÁVRH   |  |
|---|---|--|
|   |  | KORIDOR VYMEZENÝ ÚZEMNÍM PLÁNEM PRO DOPRAVNÍ INFRASTRUKTURU    |
|   |  | KORIDOR VYMEZENÝ ÚZEMNÍM PLÁNEM PRO TECHNICKOU INFRASTRUKTURU  |
|   |  | KORIDOR VYMEZENÝ ÚZEMNÍM PLÁNEM PRO OPATŘENÍ NESTAVEBNÍ POVAHY |
|  |   | LOKÁLNÍ BIOCENTRUM   |
|  |   | LOKÁLNÍ BIOKORIDOR   |

**ZÁZNAM O ÚČINNOSTI ÚPLNÉHO ZNĚNÍ PO ZMĚNĚ č.3 ÚZEMNÍHO PLÁNU KLABAVA**

OZNAČENÍ SPRÁVNÍHO ORGÁNU, KTERÝ ZMĚNU VYDAL	
ZASTUPITELSTVO OBCE KLABAVA	
POŘADOVÉ ČÍSLO POSLEDNÍ ZMĚNY	3
DATUM NABYTÍ ÚČINNOSTI ZMĚNY	
OPRAVNĚNÁ OSOBA PŘÍJÍMATELE	
PAVEL KOČÁREK starosta obce Klabava	
otisk úředního razítka, podpis	

 	
<b>ÚZEMNÍ PLÁN KLABAVA</b> <b>ÚPLNÉ ZNĚNÍ PO ZMĚNĚ č.3</b>	
INVESTOR <b>OBEC KLABAVA</b> Klabava 17, 338 41 Klabava	
PROJEKTANT	 Ing. arch. Václav STAŠEK IČO: 68880727 projektová činnost ve výstavbě územní plánování
Broštkova 2498/10, 30100 Pízeň e-mail: stasek.up@centrum.cz Tel: 603 426 949	
VÝKRESOVÁ ČÁST	
HLAVNÍ VÝKRES	
STUPEŇ	ÚZEMNĚ PLÁNOVACÍ DOKUMENTACE
FORMÁT	6 A4
DATUM	02/2026
MĚŘÍTKO	1:5000
ZAKÁZKA	VS 25 005