





LEGENDA:

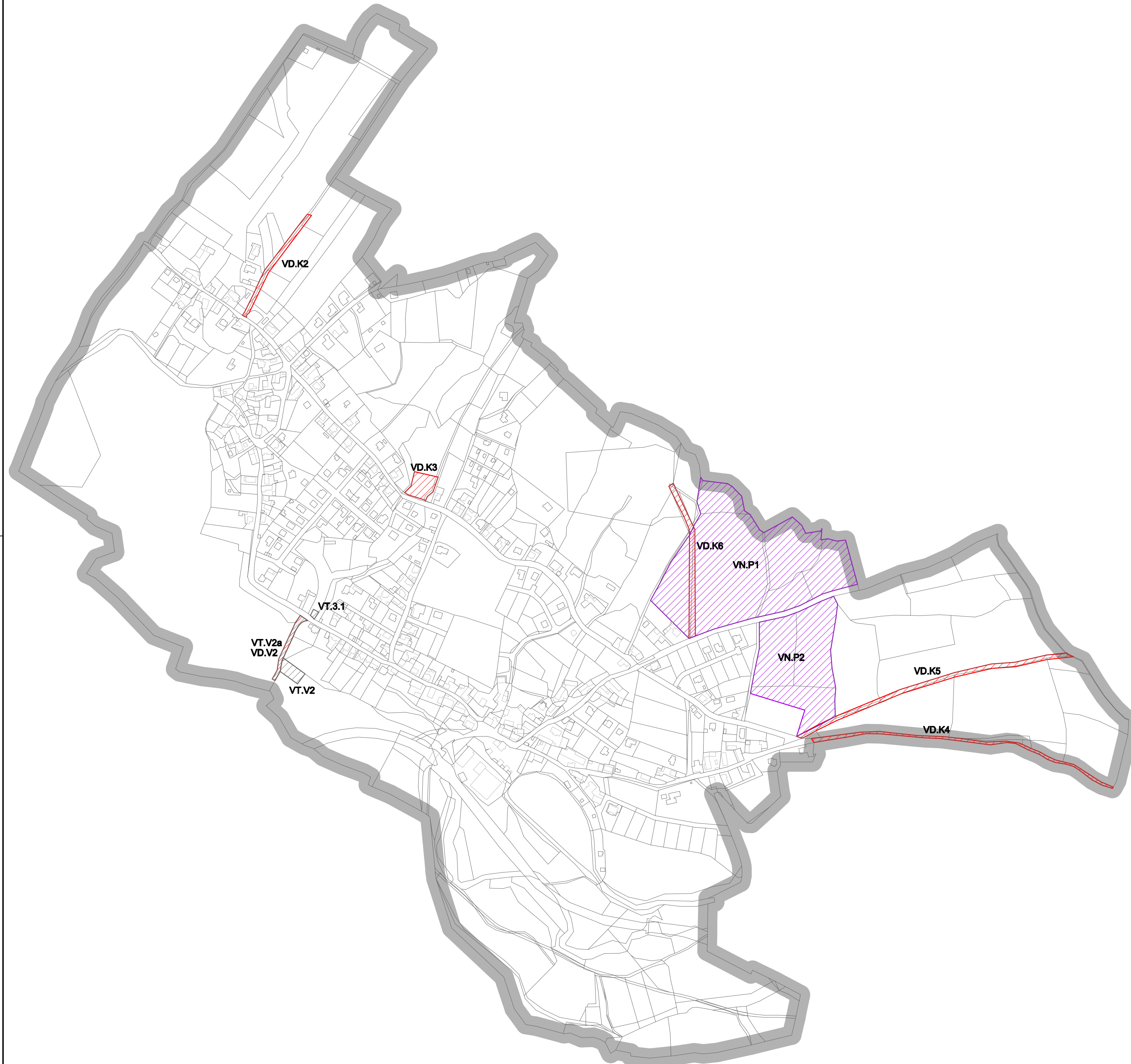
	HRANICE ŘEŠENÉHO ÚZEMÍ
	VEŘEJNÉ PROSPĚŠNÉ STAVBY DOPRAVNÍ INFRASTRUKTURY S MOŽNOSTÍ VYVLASTNĚNÍ
	VEŘEJNÉ PROSPĚŠNÉ STAVBY TECHNICKÉ INFRASTRUKTURY S MOŽNOSTÍ VYVLASTNĚNÍ
	VEŘEJNÉ PROSPĚŠNÁ OPATŘENÍ SLOUŽÍCÍ KE SNIŽOVÁNÍ NEBEZPEČÍ V ÚZEMÍ S MOŽNOSTÍ VYVLASTNĚNÍ

POPIS PRVKŮ:

VD.K2 ROZŠÍŘENÍ MÍSTNÍ KOMUNIKACE
VD.K3 PŘÍSTUP DO ROZVOJOVÉ LOKALITY
VD.K4 CYKLOSTEZKA KLABAVA-LIHOHLAVY
VD.K5 ÚČELOVÁ KOMUNIKACE
VD.K6 MÍSTNÍ KOMUNIKACE
VD.V2 DOPRAVNÍ INFRASTRUKTURA SOUVISEJÍCÍ S ČOV

VT.V2 ČIŠTÍRNA ODPADNÍCH VOD
VT.V2a TECHNICKÁ INFRASTRUKTURA SOUVISEJÍCÍ S ČOV
VT.3.1 ČERPAČÍ STANICE

VN.P1 PROTIEROZNÍ OPATŘENÍ
VN.P2 PROTIEROZNÍ OPATŘENÍ


**ZÁZNAM O ÚČINNOSTI
 ÚPLNÉHO ZNĚNÍ PO ZMĚNĚ č.3
 ÚZEMNÍHO PLÁNU KLABAVA**

OZNAČENÍ SPRÁVNÍHO ORGÁNU, KTERÝ ZMĚNU VYDAL
 ZASTUPITELSTVO OBCE KLABAVA

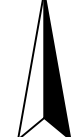
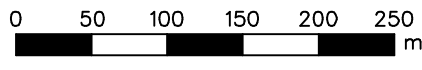
POŘADOVÉ ČÍSLO POSLEDNÍ ZMĚNY 3

DATUM NABYTÍ ÚČINNOSTI ZMĚNY

OPRAVNĚNÁ OSOBNÍ OSOBA POŘIZOVATELE

PAVEL KOČÁREK
 starosta obce Klabava

otisk úředního razítka, podpis

 	
ÚZEMNÍ PLÁN KLABAVA ÚPLNÉ ZNĚNÍ PO ZMĚNĚ č.3	
INVESTOR OBEC KLABAVA Klabava 17, 338 41 Klabava	
PROJEKTANT Ing.arch. Václav STAŠEK <small>Čo: 6660737</small> <small>projektová činnost ve výstavbě územní plánování</small>	
Broštkova 2498/10, 30100 Pízeň e-mail: stasek.up@centrum.cz Tel: 603 426 949	
VÝKRESOVÁ ČÁST	
VÝKRES VEŘEJNĚ PROSPĚŠNÝCH STAVEB, OPATŘENÍ A ASANACÍ	
STUPEŇ ÚZEMNĚ PLÁNOVACÍ DOKUMENTACE	
FORMÁT 6 A4	3.
DATUM 02/2026	
MĚŘÍTKO 1:5000	
ZAKÁZKA VS 25 005	